

# N35 Wijthmen - Nijverdal

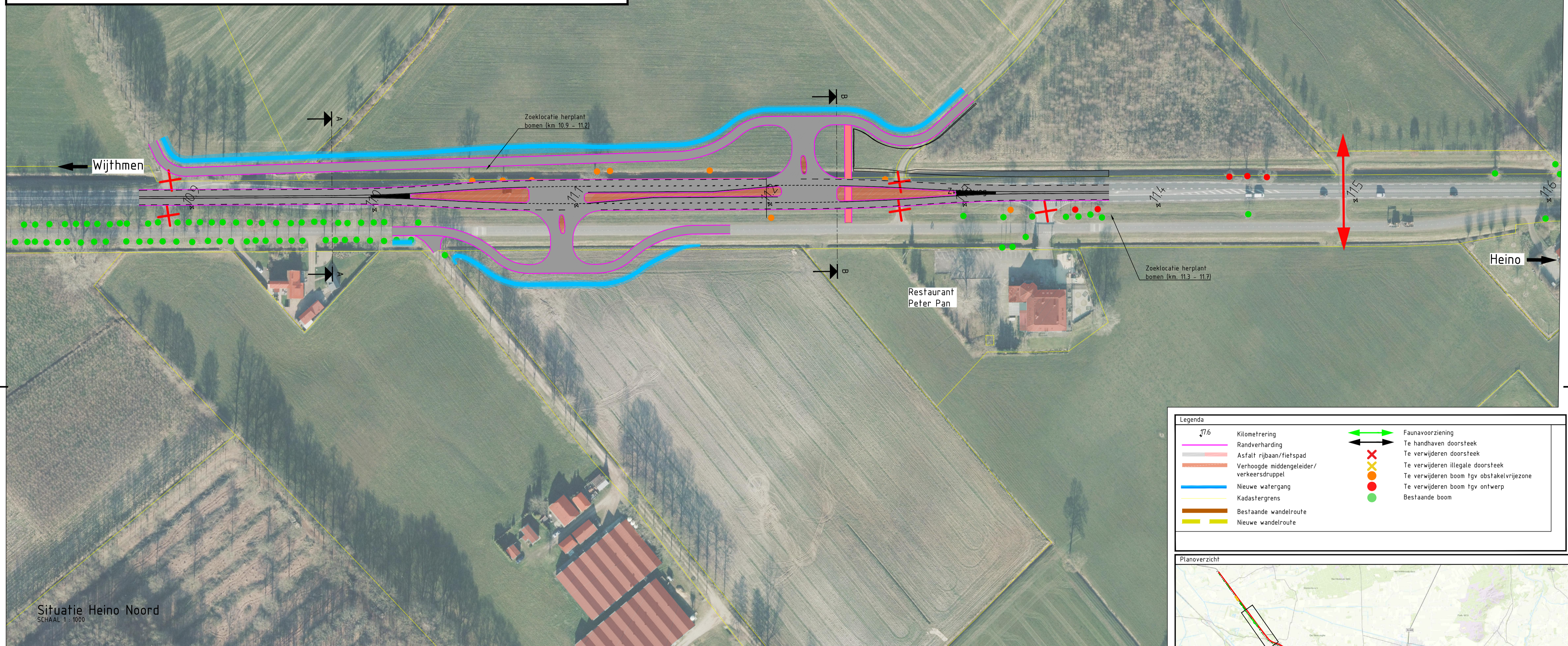
Deeltraject : Heino Noord

Maatregel : 5 en 6

Meer informatie: [www.n35wijthmennijverdal.nl](http://www.n35wijthmennijverdal.nl)

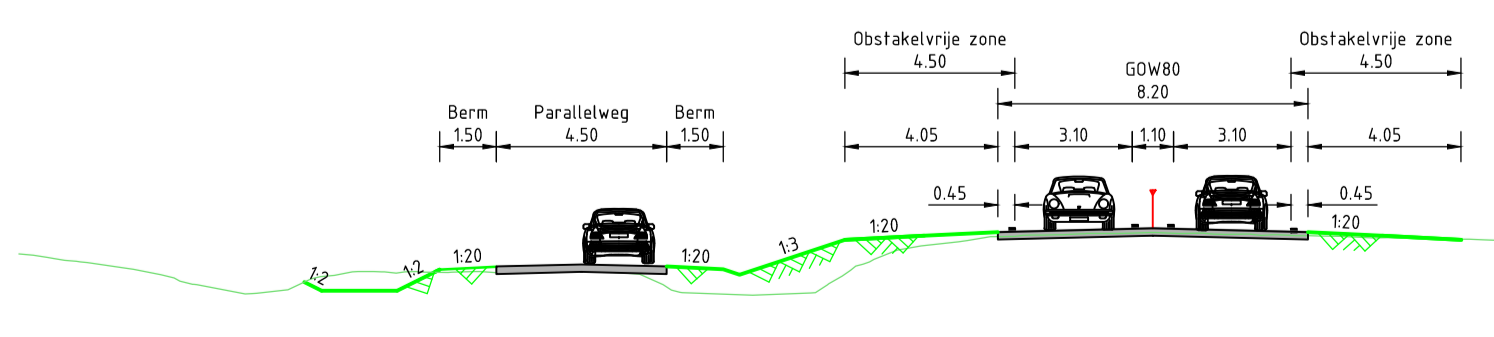
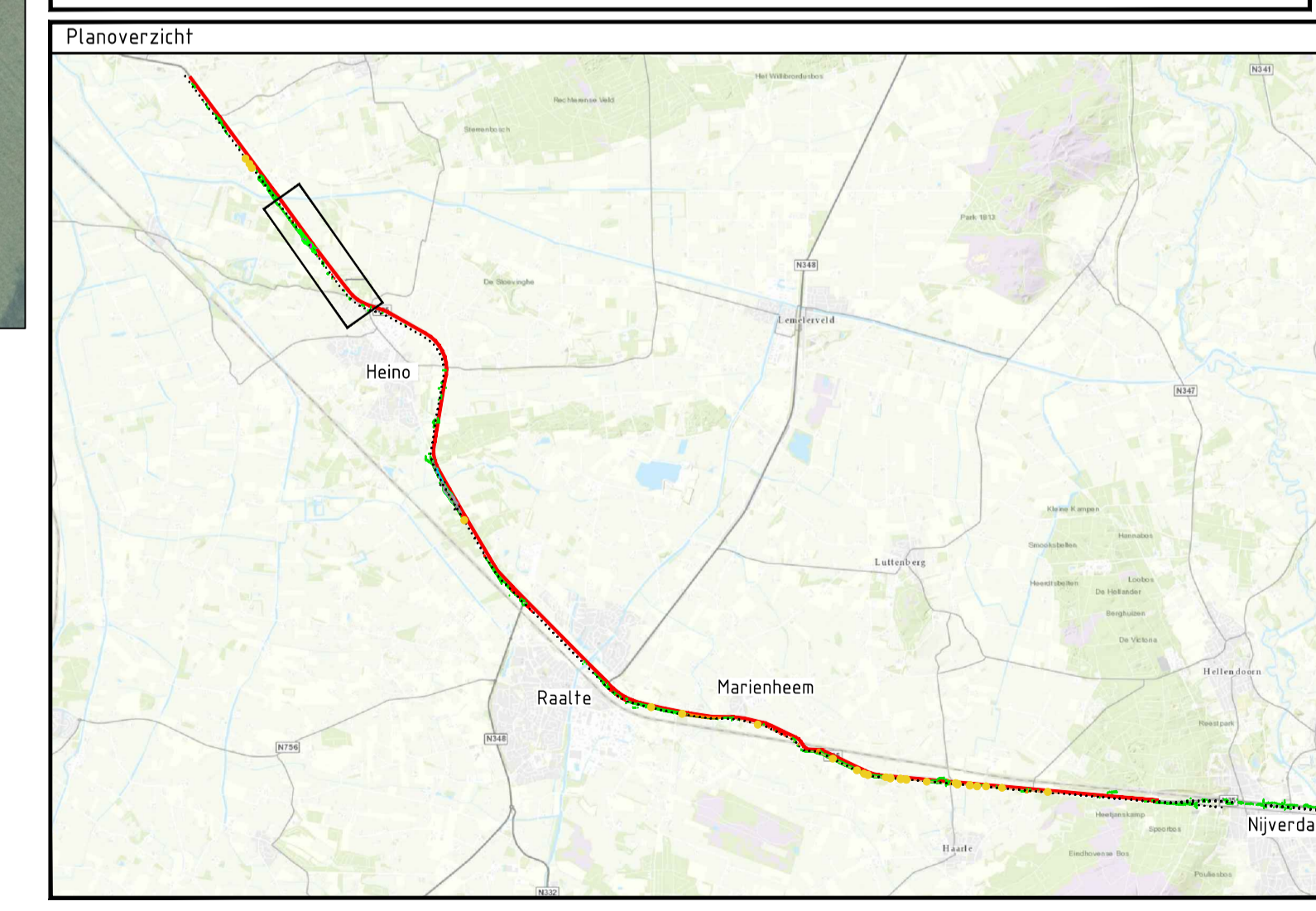
Het gepresenteerd ontwerp betreft een voorlopig ontwerp welke als doel heeft de functionaliteiten van de maatregel vast te leggen en het ruimtebeslag inzichtelijk te maken.  
RWS behoudt zich het recht voor wijzigingen aan te brengen.

**Concept**




Situatie Heino Noord  
SCHAAL 1 : 1000

Legenda			
	Kilometrering		Faunavorziening
	Randverharding		Te handhaven doorsteek
	Asfalt rijbaan/fietspad		Te verwijderen doorsteek
	Verhoogde middengeleider/ verkeersdruppel		Te verwijderen illegale doorsteek
	Nieuwe watergang		Te verwijderen boom tgv obstakelrijzone
	Kadastergrens		Te verwijderen boom tgv ontwerp
	Bestaande wandelroute		Bestaande boom
	Nieuwe wandelroute		



Principe Dwarsprofiel A-A, GOW 80km/h met parallelweg

Schaal 1:200



Principe Dwarsprofiel B-B, GOW 80km/h met parallelweg

Schaal 1:200

Opdrachtgever



N35 Wijthmen - Nijverdal  
Deeltraject Heino Noord

Website : [www.n35wijthmennijverdal.nl](http://www.n35wijthmennijverdal.nl)  
Fase : Voorlopig Ontwerp 1.1

Datum: 17-11-2017    Schaal: 1:1250    Bladformaat: 841 mm x 2100 mm    Status: Concept

**Concept**