N35 Wijthmen - Nijverdal

Deeltraject : Matienheem West Variant 2
Maatregel : M18V3
Meer informatie: www.n35wijthmennijverdal.nl

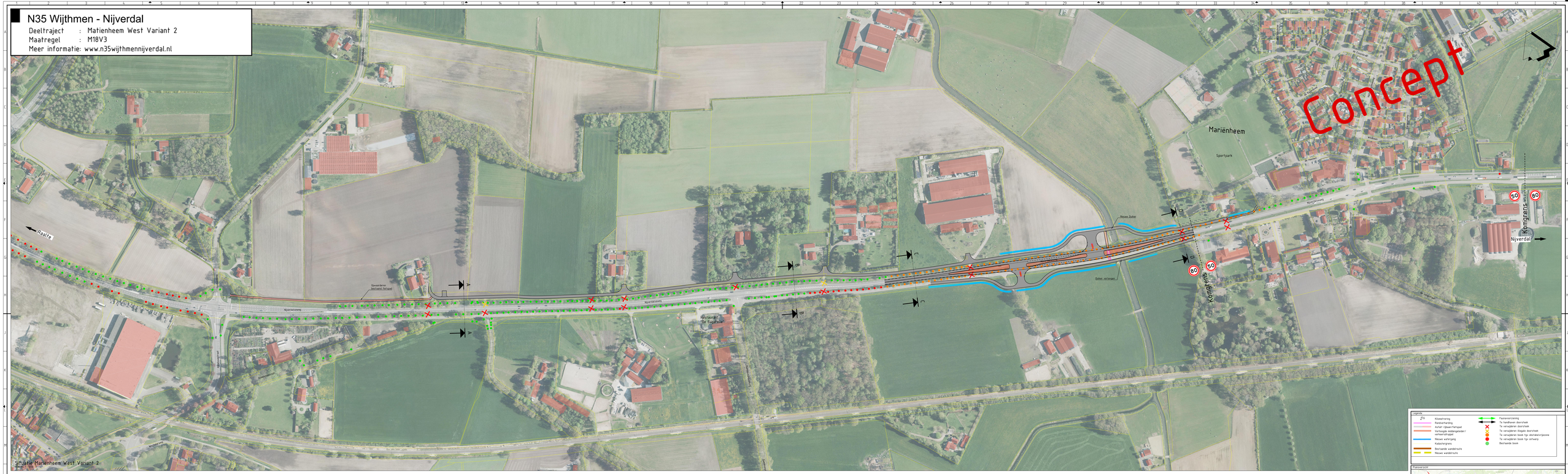

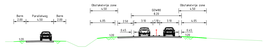

Principe Dwarsprofiel A-A, GOW 80km/h met parallelweg

Schaal 1:200



Principe Dwarsprofiel B-B, GOW 80km/h met parallelweg

Schaal 1:200



Principe Dwarsprofiel C-C, GOW 80km/h met parallelweg

Schaal 1:200



Principe Dwarsprofiel D-D, GOW 80km/h met parallelweg

Schaal 1:200

Legenda

- Kilometerreg
- Randverhaling
- Asfalt rijbaan/fietspad
- Gewijzigd bestaand pad/ verharding
- Nieuwe weetgang
- Kabelsreg
- Bestaande wandelroute
- Nieuwe wandelroute
- Fietsoversteekplaats
- Te handhaven oversteek
- Te verwijderen oversteek
- Te verwijderen illegale oversteek
- Te verwijderen boom tgv obstakelvrijzone
- Te verwijderen boom tgv uitweg
- Beschwende boom

Projectgebied

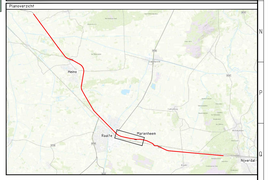

Aan deze tekeningen kunnen geen rechten worden ontleend. Alle daarin aan de dag gelegde ideeën zijn eigendom van de opdrachtgever en mogen niet zonder toestemming van de opdrachtgever worden gebruikt of ter beschikking worden gesteld aan derden.

Opdrachtgever

Rijkswaterstaat
Ministerie van Infrastructuur en Milieu

N35 Wijthmen - Nijverdal

Mariënheem West Variant 2

Concept

Website : www.n35wijthmennijverdal.nl
Fase : Voorlopig Ontwerp V1

Datum : 14.11.2011 | Schaal : 1:1250 | Blaadformaat : | Status : Concept