

N35 Wijthmen - Nijverdalen

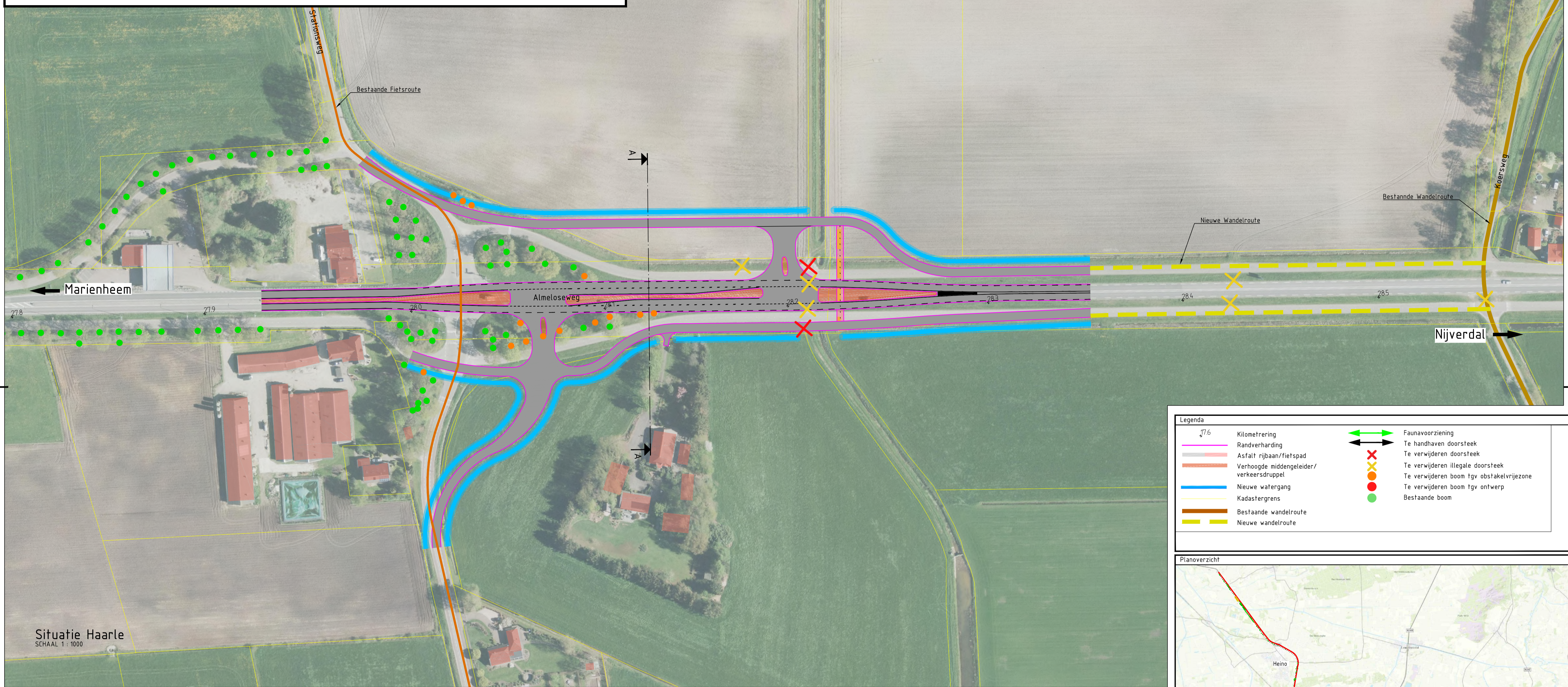
Deeltraject : Haarle

Maatregel : 22

Meer informatie: www.n35wijthmennijverdalen.nl

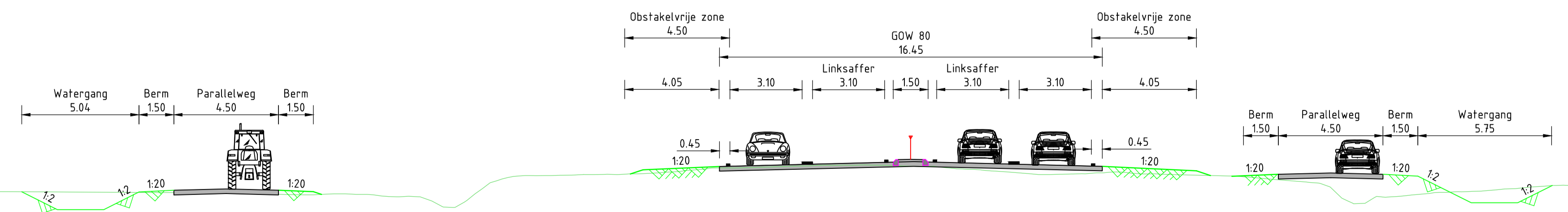
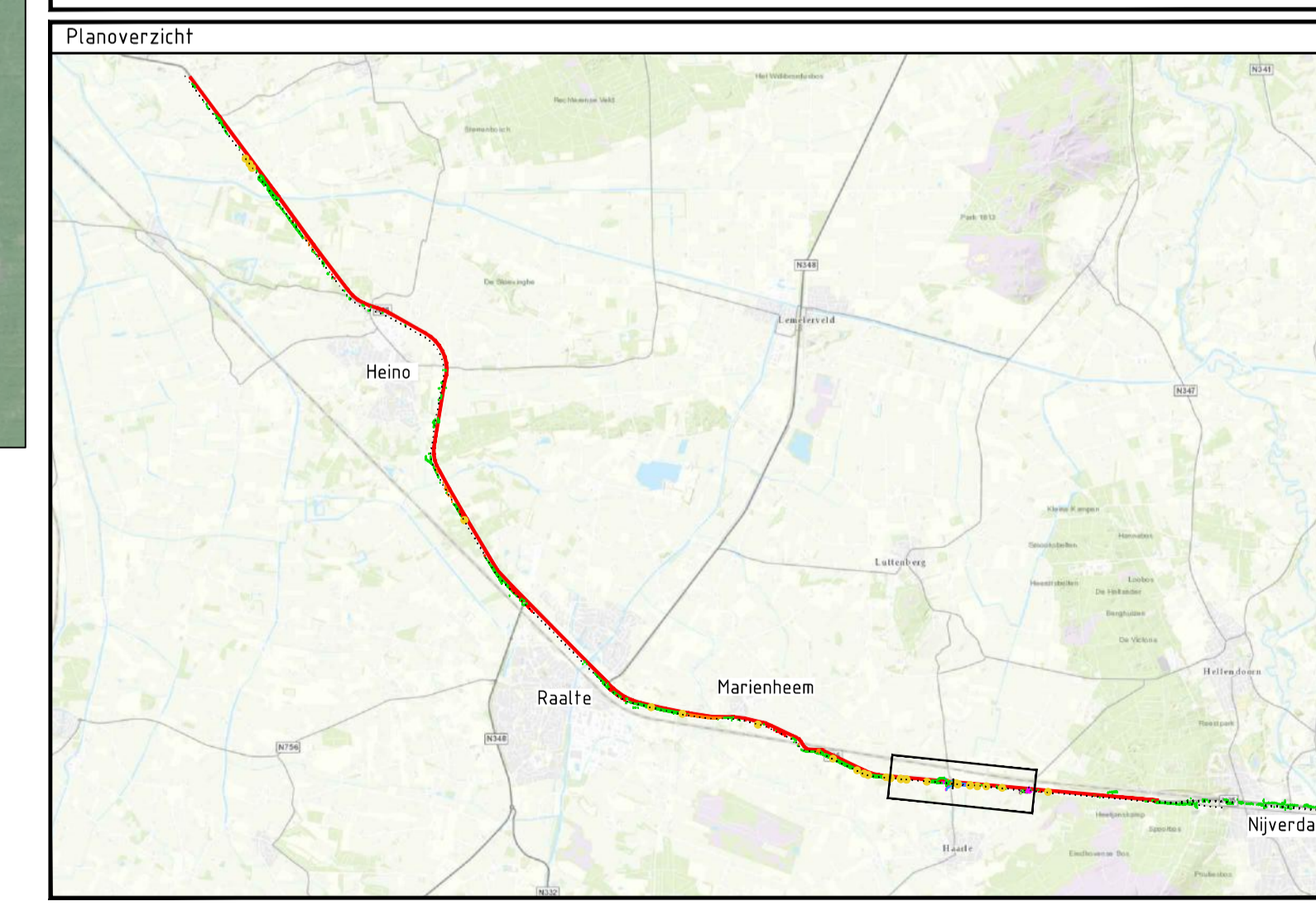
Het gepresenteerd ontwerp betreft een voorlopig ontwerp welke als doel heeft de functionaliteiten van de maatregel vast te leggen en het ruimtebeslag inzichtelijk te maken.
RWS behoudt zich het recht voor wijzigingen aan te brengen.

Concept



Situatie Haarle
SCHAAL 1 : 1000

| Legenda | |
|---------|--|
| | Kilometrering |
| | Randverharding |
| | Asfalt rijbaan/fietspad |
| | Verhoogde middengeleider/ verkeersdruppel |
| | Nieuwe watergang |
| | Kadastergrens |
| | Bestaande wandelroute |
| | Nieuwe wandelroute |
| | Faunavoorziening |
| | Te handhaven doorsteek |
| | Te verwijderen doorsteek |
| | Te verwijderen illegale doorsteek |
| | Te verwijderen boom fgv ontwerp |
| | Bestaande boom |



Principe Dwarsprofiel A-A, GOW 80km/h met parallelweg

Schaal 1:200

Opdrachtgever



N35 Wijthmen - Nijverdalen
Deeltraject Haarle, detailkaart Stationsweg

Website : www.n35wijthmennijverdalen.nl
Fase : Voorlopig Ontwerp 1.1

Concept